

«СОГЛАСОВАНО»

01.09.2015

дата



«СОГЛАСОВАНО»

«УТВЕРЖДАЮ»

01.09.2015 г.

дата




Начальник отделения ГИБДД ОМВД

России по Белоярскому району

01.09.2015

дата

подпись



ПАСПОРТ

дорожной безопасности образовательного учреждения, расположенного на территории автономного округа

Муниципальное автономное общеобразовательное учреждение

Белоярского района «Средняя общеобразовательная школа п. Сосновка»

(СОШ п. Сосновка)

(наименование образовательного учреждения)

Общие сведения

Муниципальное автономное общеобразовательное учреждение

Белоярского района

«Средняя общеобразовательная школа п. Сосновка»

(СОШ п. Сосновка)

(Полное наименование образовательного учреждения)

Тип ОУ образовательное учреждение

Юридический адрес ОУ 628177 Тюменская область, Белоярский район, п.Сосновка, улица Школьная,1

Фактический адрес ОУ 628177 Тюменская область, Белоярский район, п.Сосновка, улица Школьная,1

Руководители образовательного учреждения:

Директор Иванов Михаил Викторович 8 (34670) 46-4-58

(фамилия, имя, отчество)

(телефон)

Заместитель директора
по учебной работе

Александрова Ольга Викторовна 8 (34670) 46-4- 36

(фамилия, имя, отчество)

(телефон)

Заместитель директора

по воспитательной работе Успанова Лязат Жакасовна 8 (34670) 46-4-09

(фамилия, имя, отчество)

(телефон)

Ответственные работники

муниципального органа

образования Специалист Комитета по образ. Кипелова Юлия Николаевна

(должность)

(фамилия, имя, отчество)

8 (34 670) 2-48-16

(телефон)

Ответственные от

Госавтоинспекции инспектор ДПС ОВ ДПС ГИБДД ОМВД капитан полиции

Сакиев Бакытбек Тургумбаевич (приказ №340 от 07.08.2015) 8-(34670)-252-94

(должность)

(фамилия, имя, отчество)

(телефон)

Ответственные работники ОУ
за мероприятия по профилактике
детского травматизма

учитель Черномаз Олег Владимирович

(должность)

(фамилия, имя, отчество)

8-34-670-46-9-15

(телефон)

Руководитель или ответственный
работник дорожно-эксплуатационной
организации, осуществляющей
содержание улично-дорожной
сети (УДС)*

Родионов Геннадий Михайлович 8-34-670-46-2-10
(фамилия, имя, отчество) (телефон)

Руководитель или ответственный
работник дорожно-эксплуатационной
организации, осуществляющей
содержание технических средств
организации дорожного
движения (ТСОДД)*

Родионов Геннадий Михайлович 8-34-670-46-2-10
(фамилия, имя, отчество) (телефон)

Количество обучающихся по состоянию на 01 «сентября» 2015 г. - 220

Наличие уголка по БДД имеется (в холле школы на 1 этаже)
(если имеется, указать место расположения)

Наличие класса по БДД имеется
(если имеется, указать место расположения)

Наличие автогородка (площадки) по БДД нет

Наличие автобуса в образовательном учреждении нет
(при наличии автобуса)

Владелец автобуса нет
(образовательное учреждение, муниципальное образование и др.)

Время занятий в образовательном учреждении:

1-ая смена: с 08.00 ч. – 13.45 ч. (период)

внеклассные занятия: с 14.30 ч.– 17.00 ч. (период)

Телефоны оперативных служб:

* Дорожно-эксплуатационные организации, осуществляющие содержание УДС и ТСОДД, несут ответственность за состоянием дорог, дорожных сооружений в соответствии с законодательством Российской Федерации (Федеральный закон «О безопасности дорожного движения» от 10 декабря 1995 г. № 196-ФЗ, Кодекс Российской Федерации об административных правонарушениях, Гражданский кодекс Российской Федерации).

Содержание

I. План-схемы образовательного учреждения.

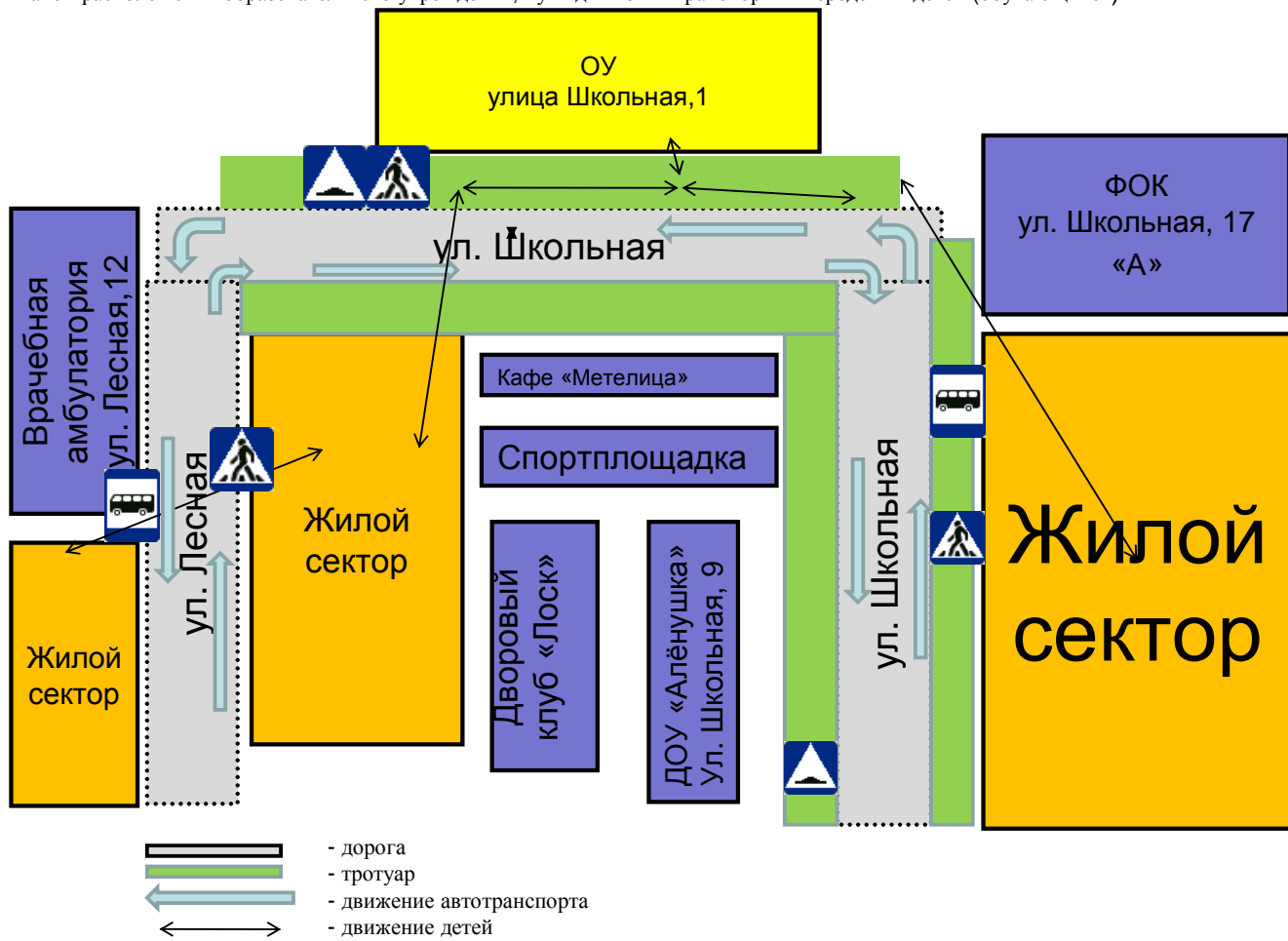
1. Район расположения образовательного учреждения, пути движения транспортных средств и детей (обучающихся).
2. Схема организации дорожного движения в непосредственной близости от образовательного учреждения с размещением соответствующих технических средств организации дорожного движения, маршрутов движения детей (обучающихся) и расположения парковочных мест.
3. Маршруты движения организованных групп детей (обучающихся) от образовательного учреждения к стадиону, парку или спортивно-оздоровительному комплексу.
4. Пути движения транспортных средств по территории образовательного учреждения к местам разгрузки/погрузки и рекомендуемые безопасные пути передвижения детей (обучающихся).

II. Приложение

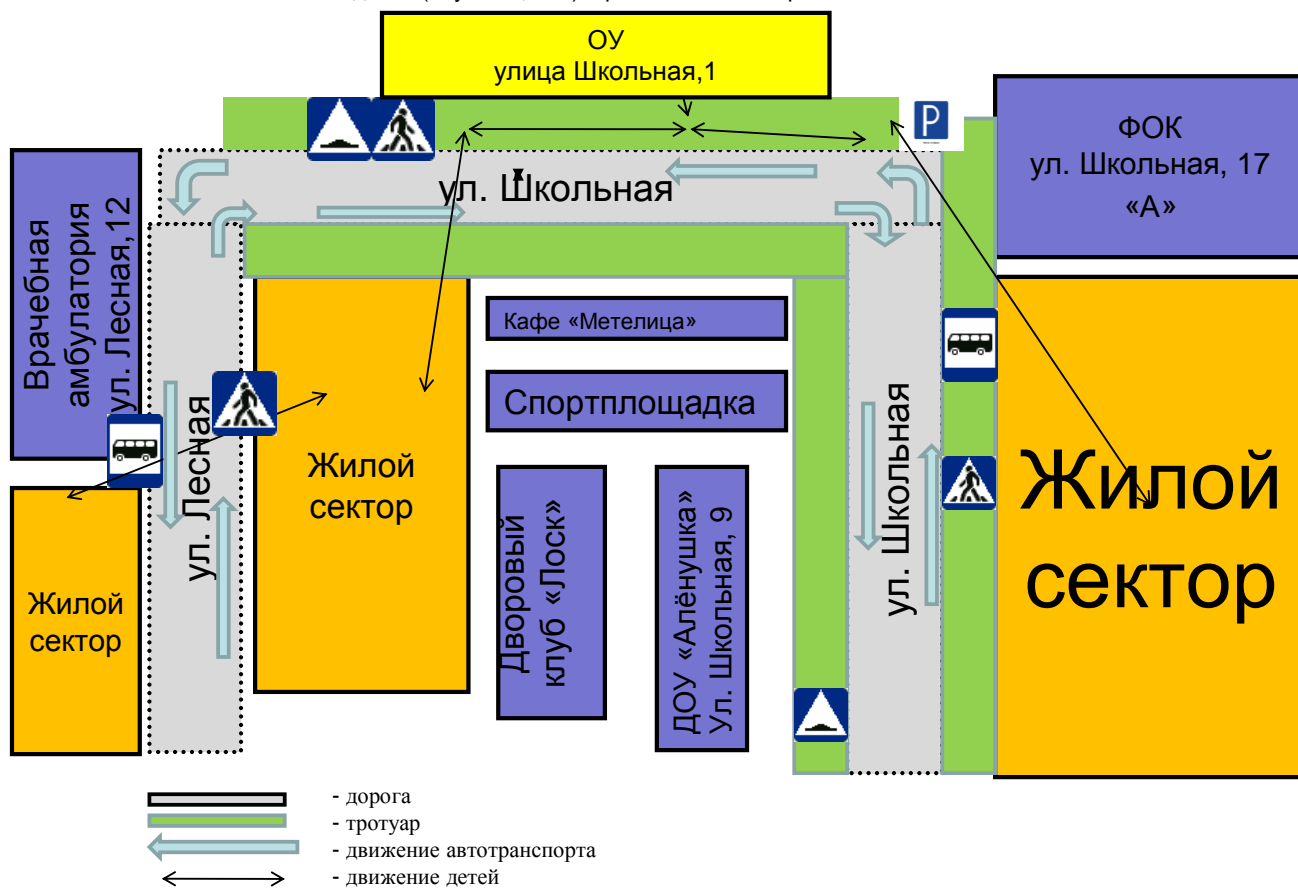
План-схема пути движения транспортных средств и детей (обучающихся) при проведении дорожных ремонтно-строительных работ вблизи образовательного учреждения.

I. План-схемы образовательного учреждения

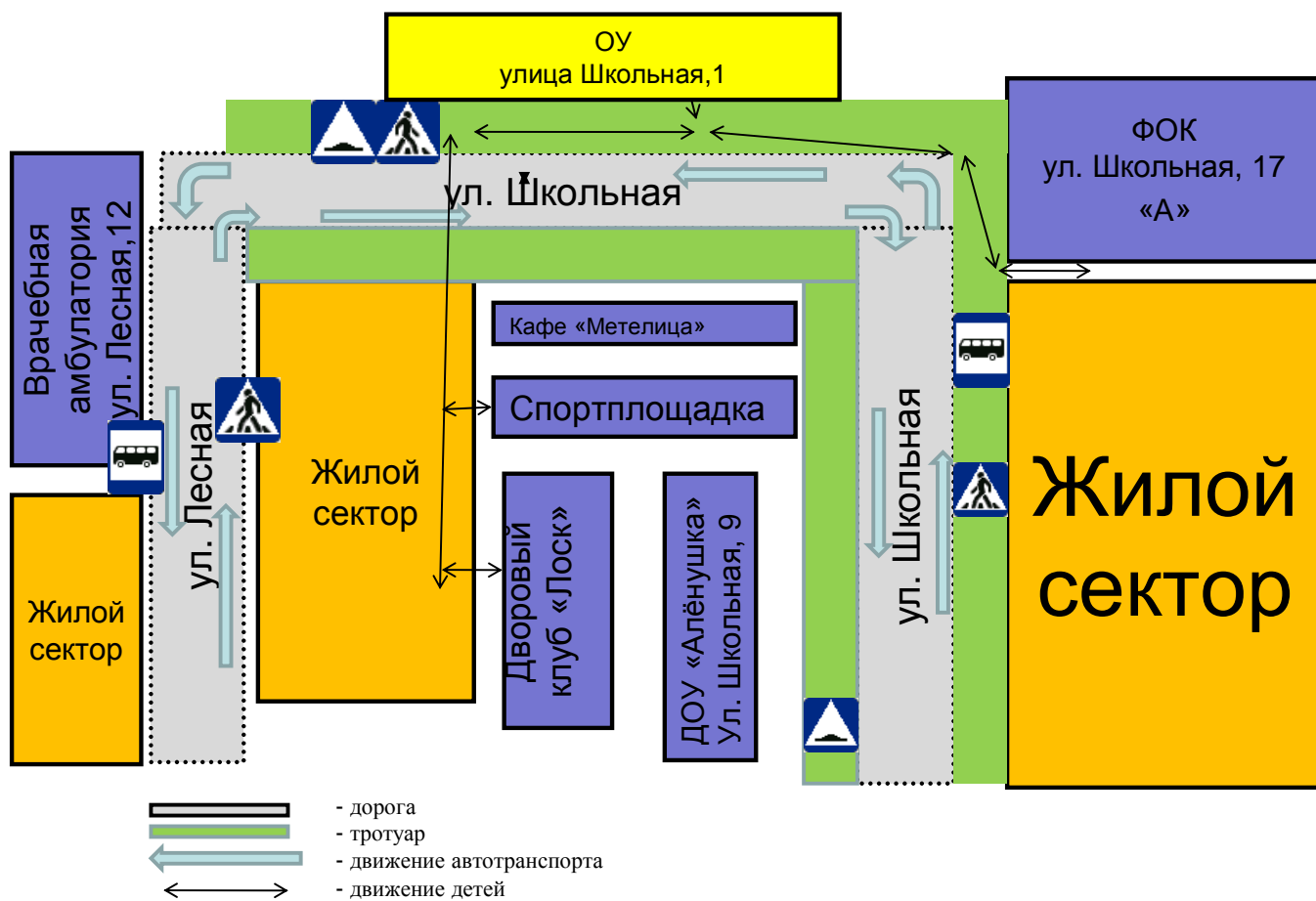
1. Район расположения образовательного учреждения, пути движения транспортных средств и детей (обучающихся).



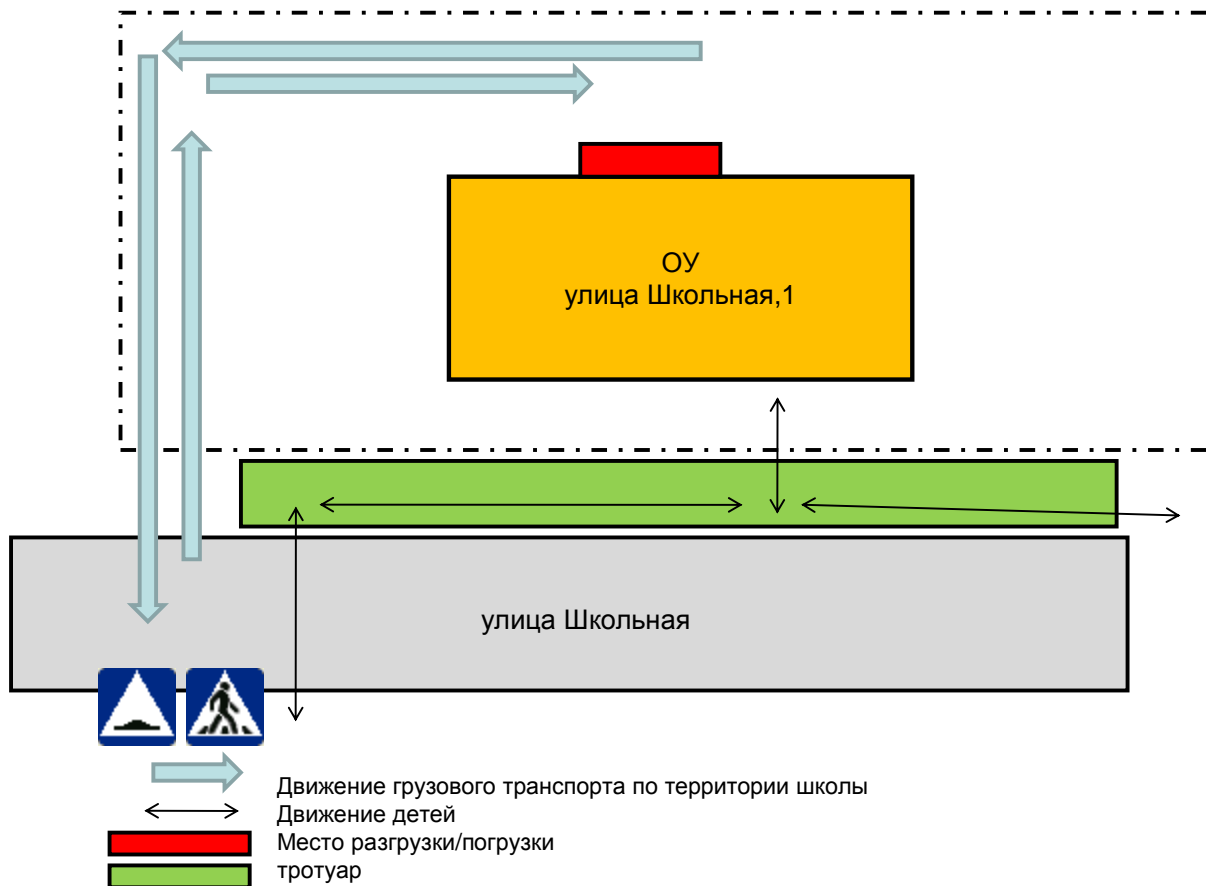
2. Схема организации дорожного движения в непосредственной близости от образовательного учреждения с размещением соответствующих технических средств организации дорожного движения, маршрутов движения детей (обучающихся) и расположения парковочных мест.



3. Маршруты движения организованных групп детей (обучающихся) от образовательного учреждения к стадиону, парку или спортивно-оздоровительному комплексу.

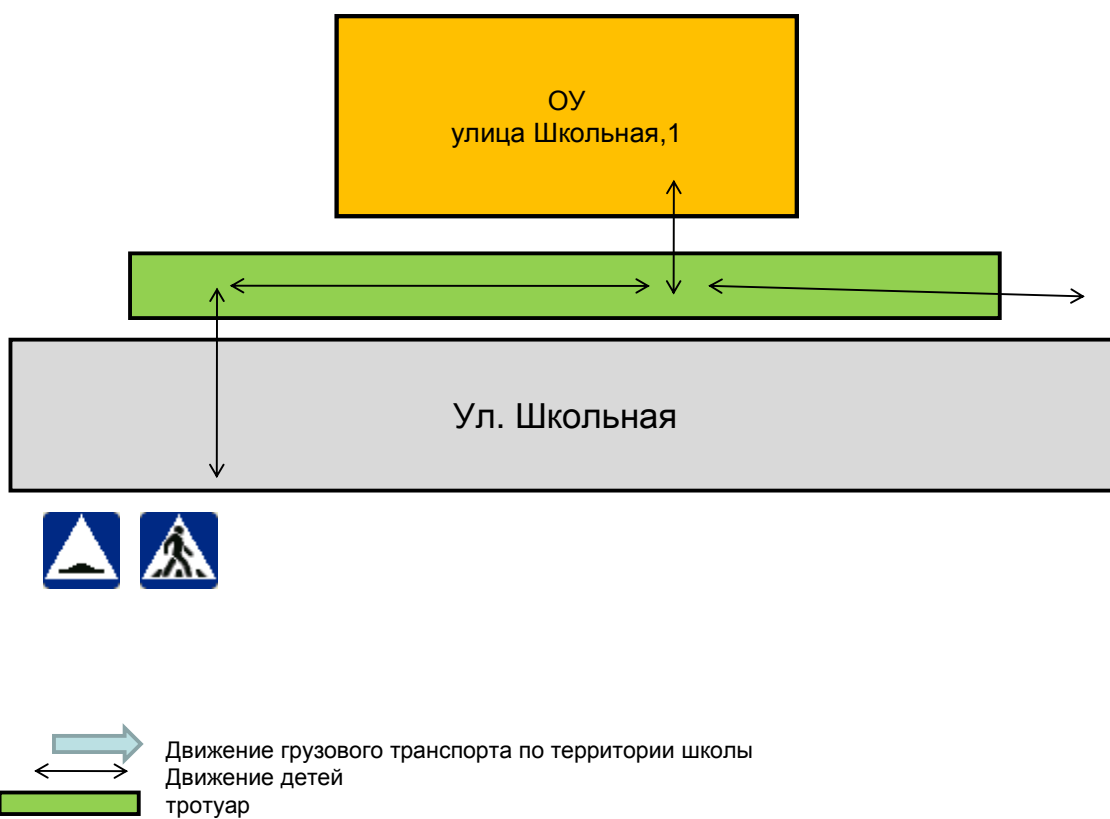


4. Пути движения транспортных средств по территории образовательного учреждения к местам разгрузки/погрузки и рекомендуемые безопасные пути передвижения детей (обучающихся).

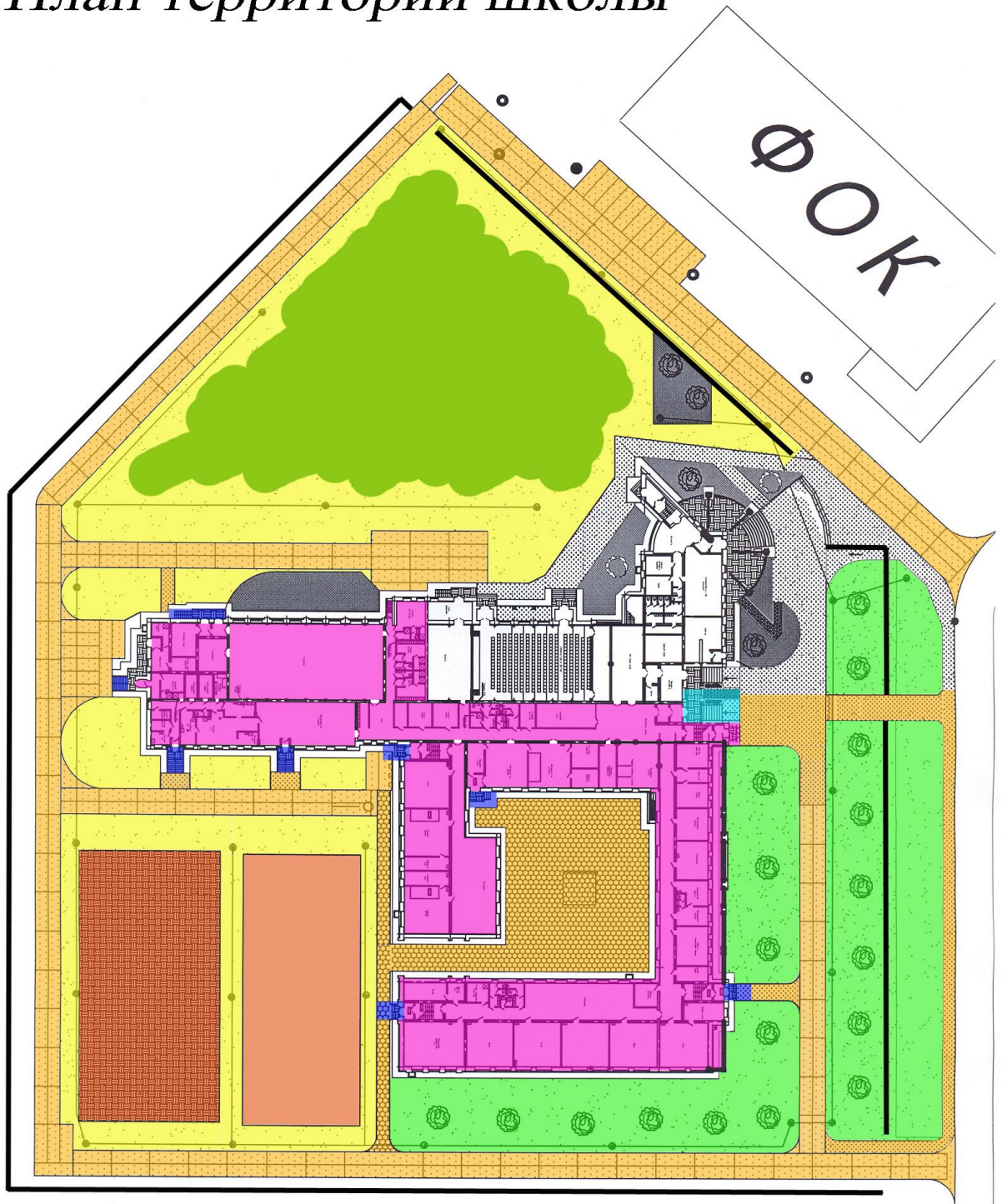


II. Приложение









План-схема пути движения транспортных средств и детей (обучающихся) при проведении дорожных ремонтно-строительных работ вблизи образовательного учреждения.



План территории школы



Условные обозначения:

- | | |
|---|----------------------------|
|  | - территория здания школы; |
|  | - парадный вход; |
|  | - запасный выход; |
|  | - спортивная площадка; |
|  | - спортивный городок; |
|  | - зеленые насаждения; |
|  | - брусчатое покрытие; |
|  | - грунтовое покрытие |